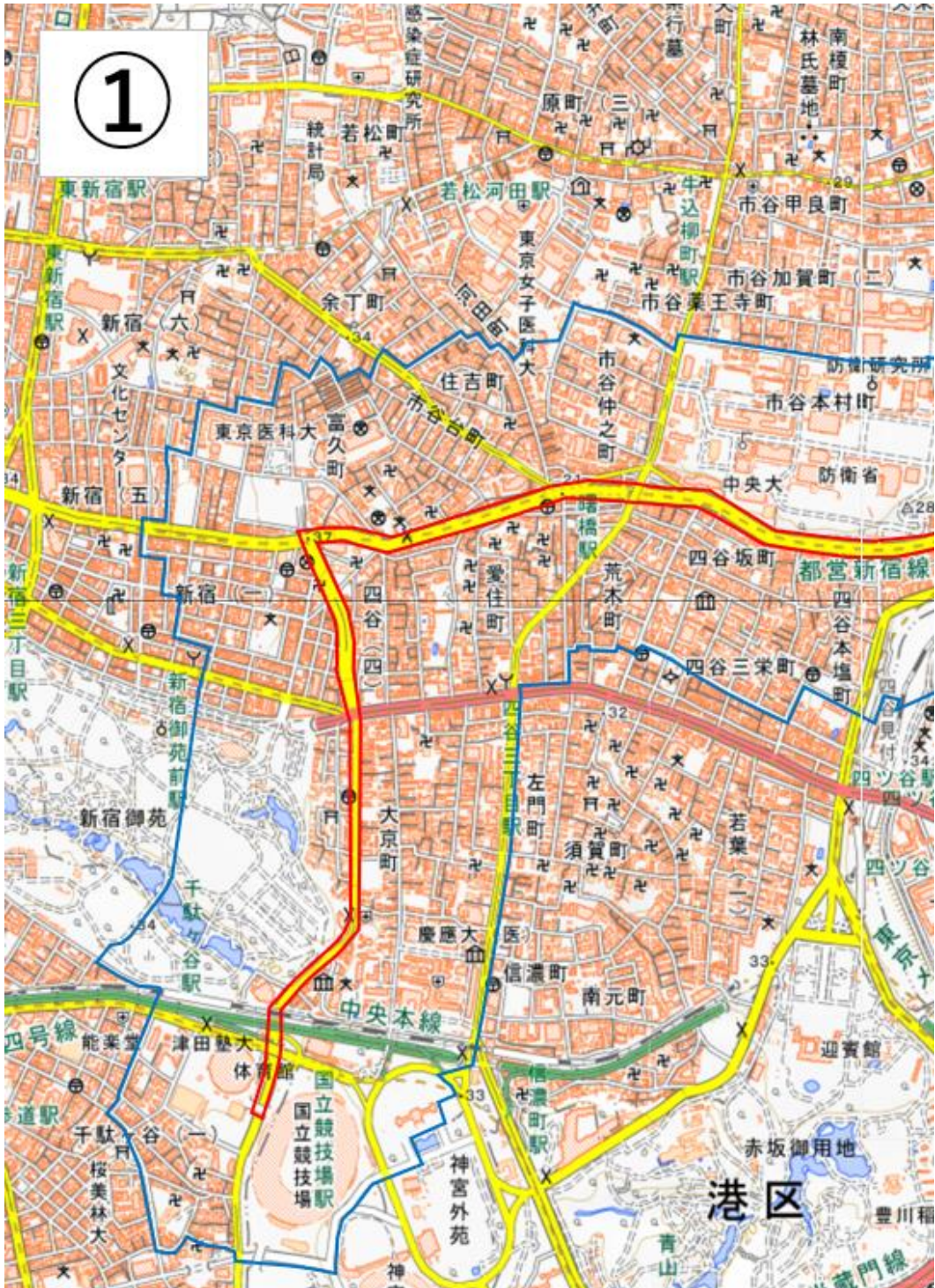


パラリンピックマラソンコース(男子/女子)周辺地域図①

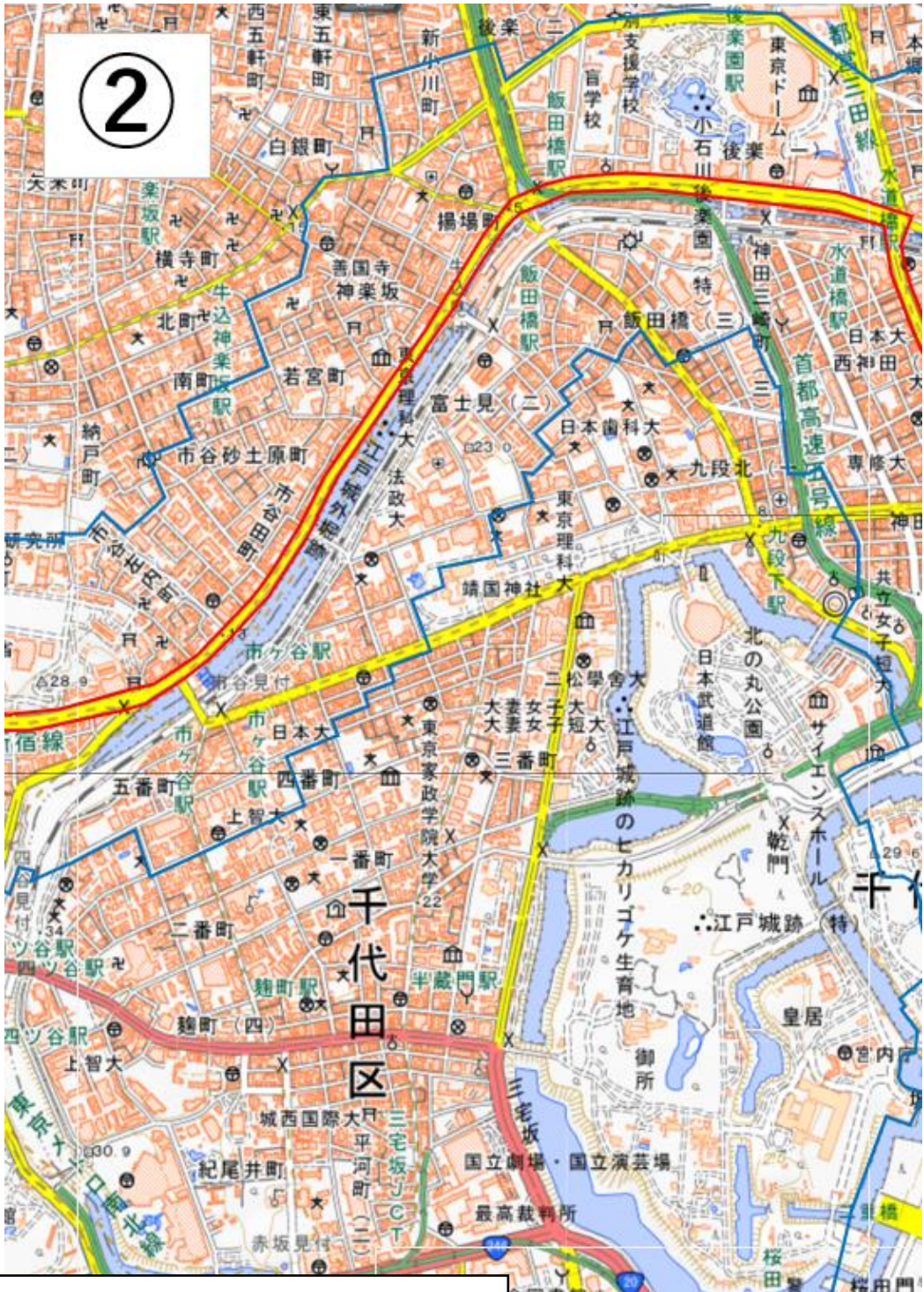


この地図は、縮尺2万5,000分の1の地形図相当の誤差を有しております。また、地図上に記載した区域を示す線はデータ作成上の誤差を含んでいます。そのため、区域の概略の位置を示す参考図として御利用ください。

国土地理院の地理院地図を利用

- 対象大会関係施設の区域
- 対象大会関係施設周辺地域

パラリンピックマラソンコース(男子/女子)周辺地域図②



この地図は、縮尺 2 万 5,000 分の 1 の地形図相当の誤差を有しております。また、地図上に記載した区域を示す線はデータ作成上の誤差を含んでいます。そのため、区域の概略の位置を示す参考図として御利用ください。

国土地理院の地理院地図を利用

- 対象大会関係施設の区域
- 対象大会関係施設周辺地域

パラリンピックマラソンコース(男子/女子)周辺地域図③

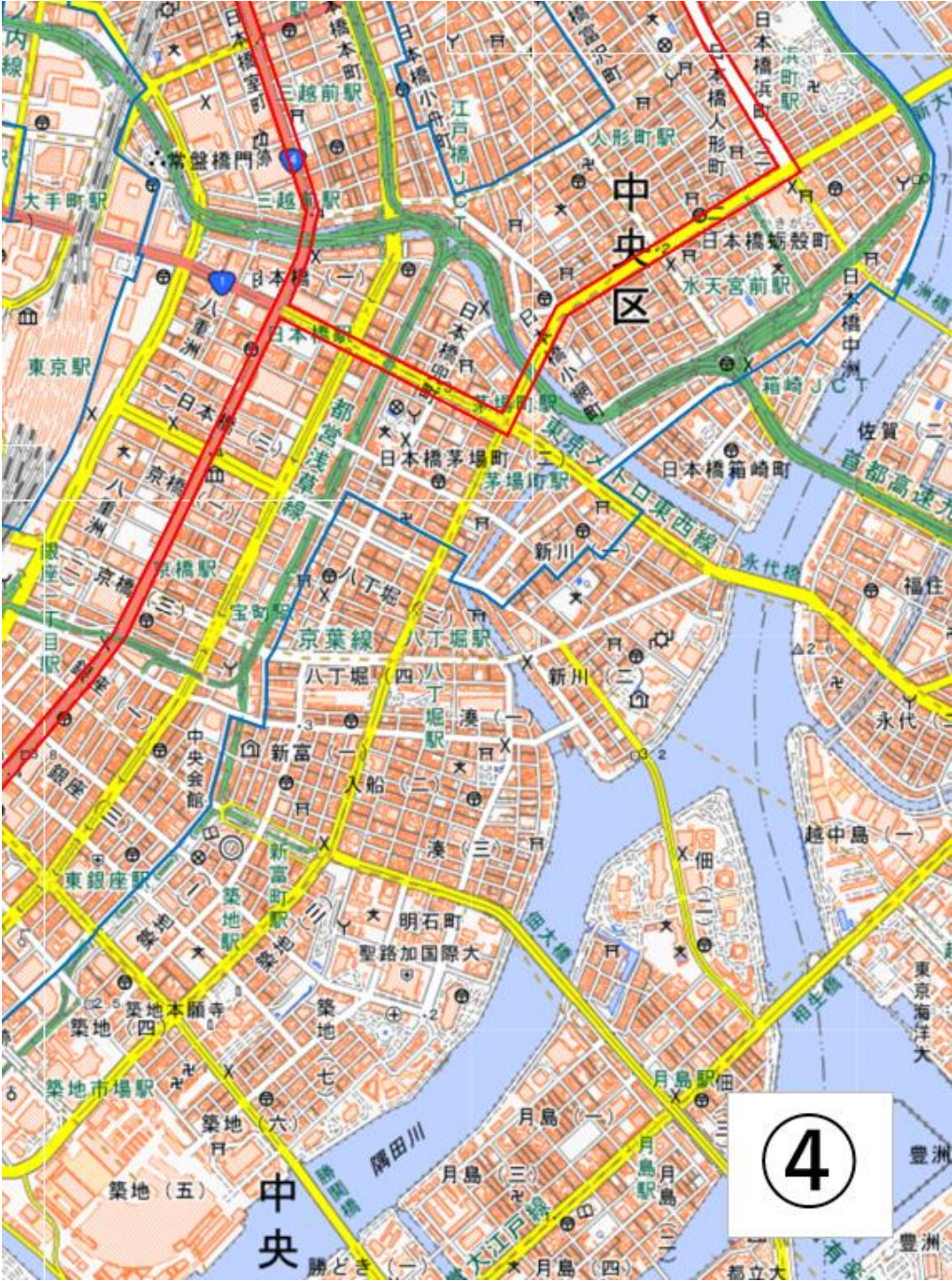


この地図は、縮尺2万5,000分の1の地形図相当の誤差を有しております。また、地図上に記載した区域を示す線はデータ作成上の誤差を含んでいます。そのため、区域の概略の位置を示す参考図として御利用ください。

国土地理院の地理院地図を利用

- 対象大会関係施設の区域
- 対象大会関係施設周辺地域

パラリンピックマラソンコース(男子/女子)周辺地域図④

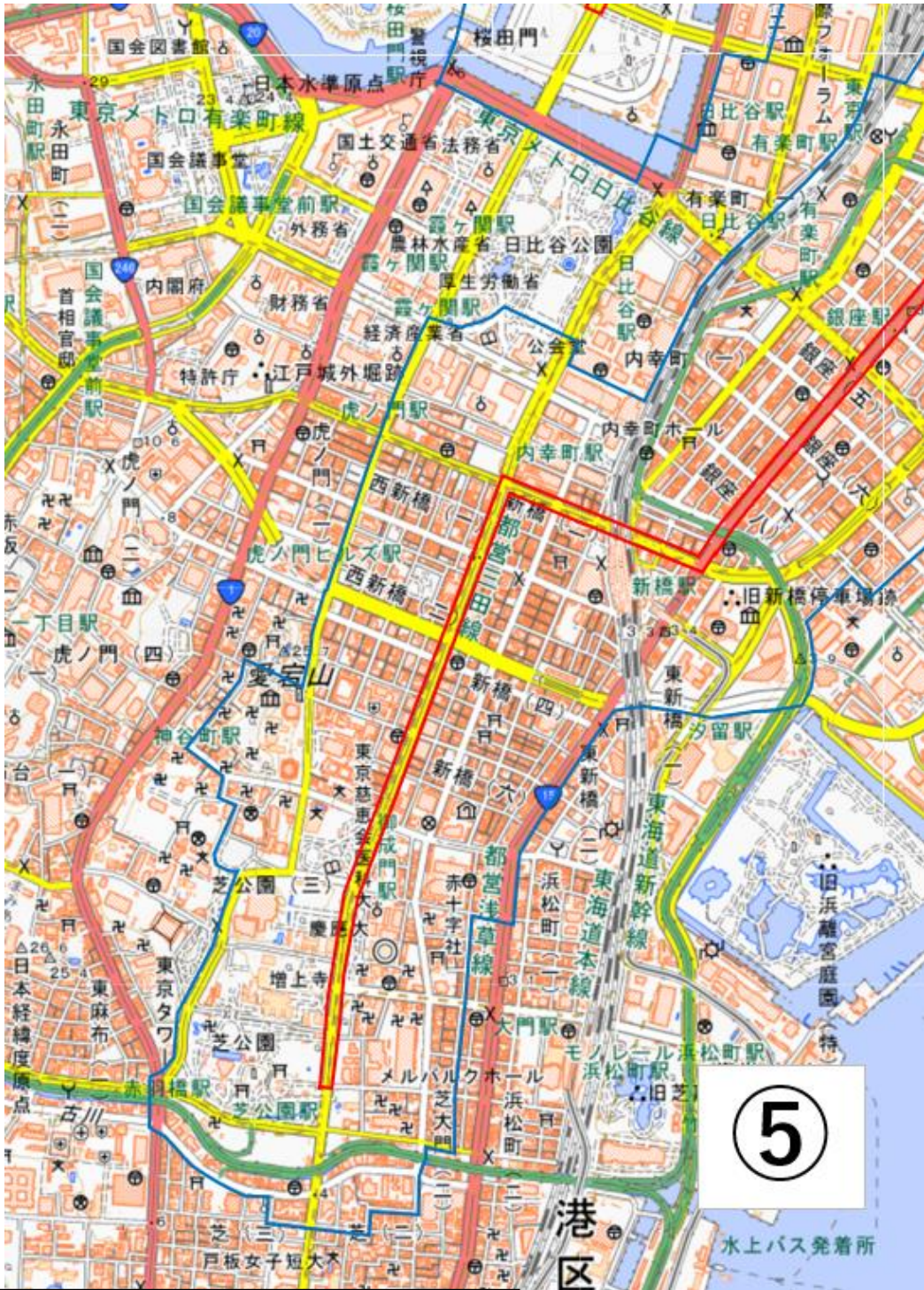


この地図は、縮尺2万5,000分の1の地形図相当の誤差を有しております。また、地図上に記載した区域を示す線はデータ作成上の誤差を含んでいます。そのため、区域の概略の位置を示す参考図として御利用ください。

国土地理院の地理院地図を利用

- 対象大会関係施設の区域
- 対象大会関係施設周辺地域

パラリンピックマラソンコース(男子/女子)周辺地域図⑤



この地図は、縮尺 2 万 5,000 分の 1 の地形図相当の誤差を有しております。また、地図上に記載した区域を示す線はデータ作成上の誤差を含んでいます。そのため、区域の概略の位置を示す参考図として御利用ください。

国土地理院の地理院地図を利用

- 対象大会関係施設の区域
- 対象大会関係施設周辺地域

パラリンピックマラソンコース(男子/女子)周辺地域図⑥



この地図は、縮尺2万5,000分の1の地形図相当の誤差を有しております。また、地図上に記載した区域を示す線はデータ作成上の誤差を含んでいます。そのため、区域の概略の位置を示す参考図として御利用ください。

国土地理院の地理院地図を利用

対象大会関係施設の区域
 対象大会関係施設周辺地域