

南極地名命名（案）

資料7
南極地域観測統合推進本部
第163回総会
R5.10.30

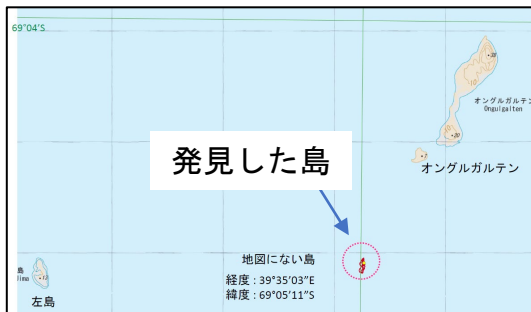
➤ 南極地名の命名について

- 63次隊行動中において昭和基地周辺の「しらせ」航路付近で新たに発見されたため、命名するもの。
- 南極地名の命名は「南極地名命名規程」（昭和36年10月13日南極地域観測統合推進本部決定）において、南緯60度以南の地域にあり、すでに外国によって命名され、かつ国際的に発表または使用されているものを除き、我が国の南極地域観測事業において発見されたものについて、国立極地研究所に置く南極地名委員会が原案を作成し、南極統合推進本部が命名することと定められている。
- なお、総会での命名後に、国際機関（南極研究科学委員会（SCAR））へ通知し、**SCARの南極の地名に関する原則に基づき国際標準的な命名案かどうか**等の確認がなされたうえで、**SCAR地名集**に登録される。


➤ 国立極地研究所南極地名委員会が作成した原案

地名：オングルガルテン沖の島

経緯	命名地名	かな表記	ローマ字表記	区分	緯度・経度	命名の理由
63次隊行動中において昭和基地周辺の「しらせ」航路付近で新たに発見された島の命名について、国立極地研究所南極地名委員会にて原案を決定（2023/8/16）	オングルガルテン 沖の島	おんぐるがるてん おきのしま	Ongulgalten Okinoshima	島	69°05′11″S 39°35′03″E	オングルガルテンの沖合に位置するため



島の場所



島の写真



64次隊での調査の様子

地図にない島

69°00'S

69°02'S

69°04'S

昭和基地

東オングル島

南極大陸

オングル沖の島

西テオイヤ

オングルガルテン

左島

発見した島

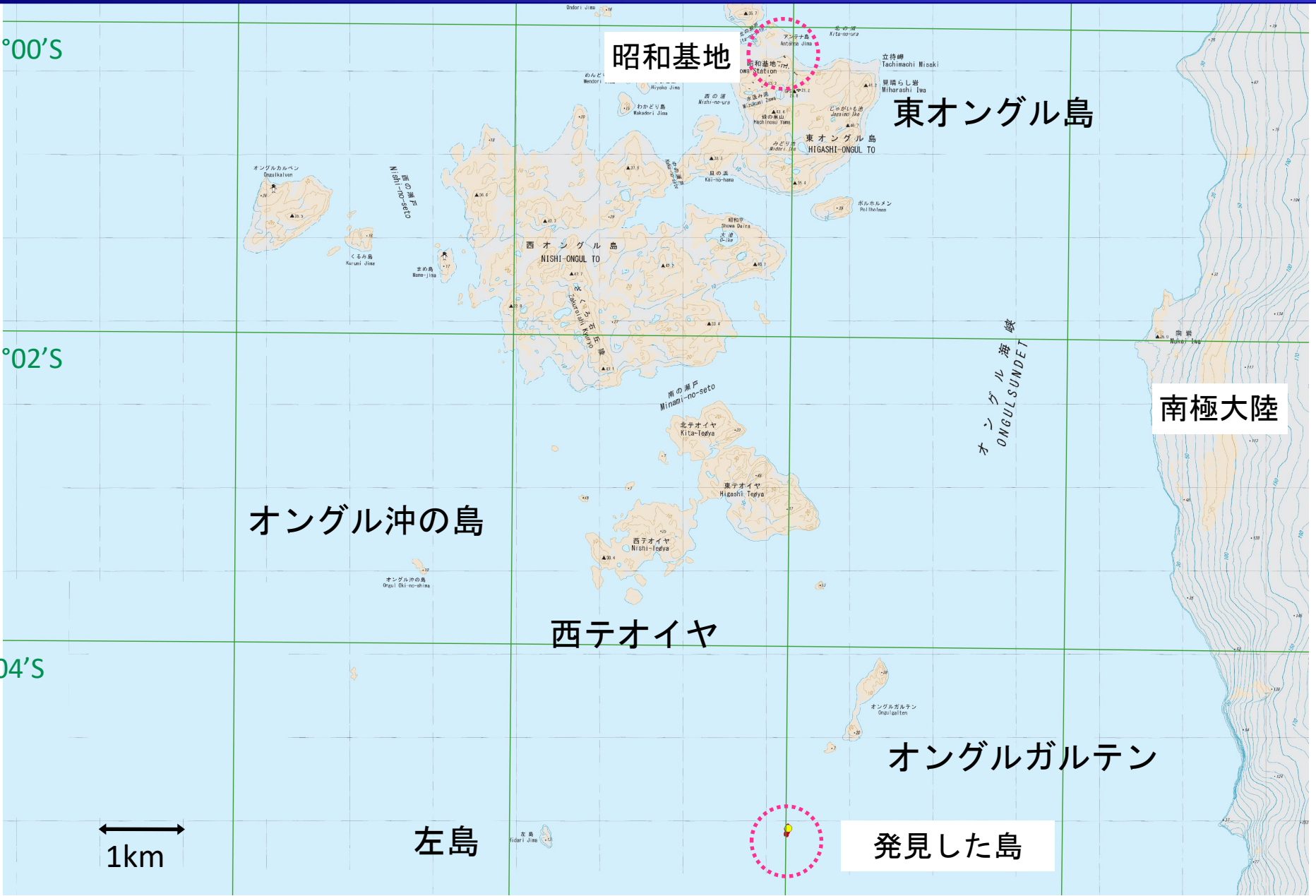
1km

39°25'E

39°30'E

39°35'E

39°40'E



地図にない島

69°04'S



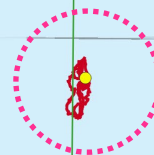
島
Shima

左島

地図にない島

経度 : 39°35'03"E

緯度 : 69°05'11"S



オングルガルテン
Ongulgalten

オングルガルテン

発見した島

南北 約130m

東西 約 45m

1周 約300m

39°35'E

1km

