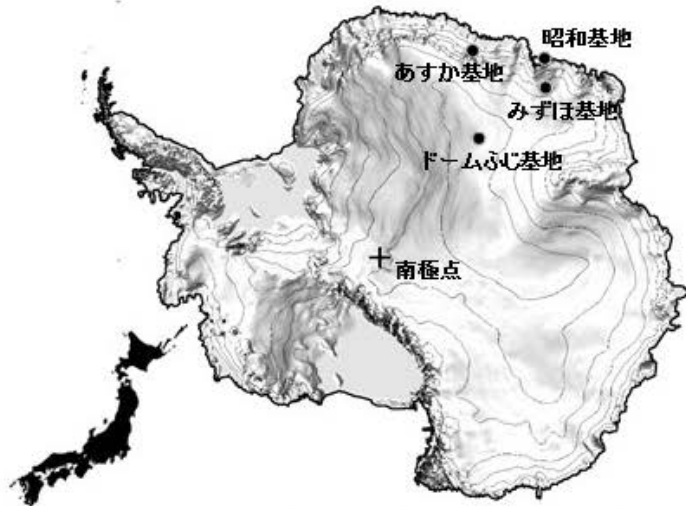


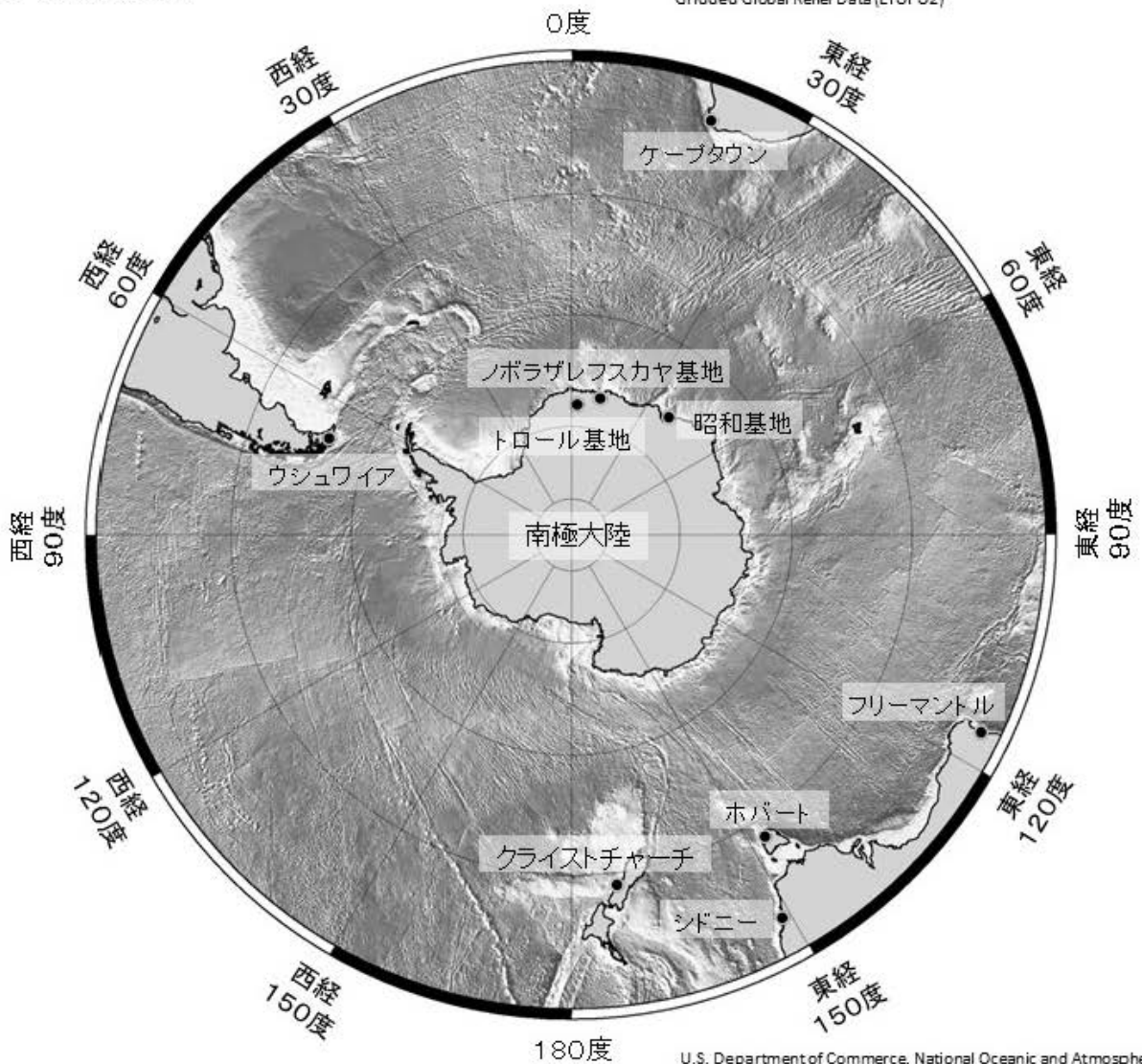
1. 南極大陸全図

大陸の面積：約1,388万km²
 (日本の約37倍)
 平均高度：2,010m
 最高地点：4,892m
 平均気温：-10.5℃
 (昭和基地/年平均)
 最低気温：-89.2℃
 (ロシア・ポストーク基地)
 日本からの距離：約15000km



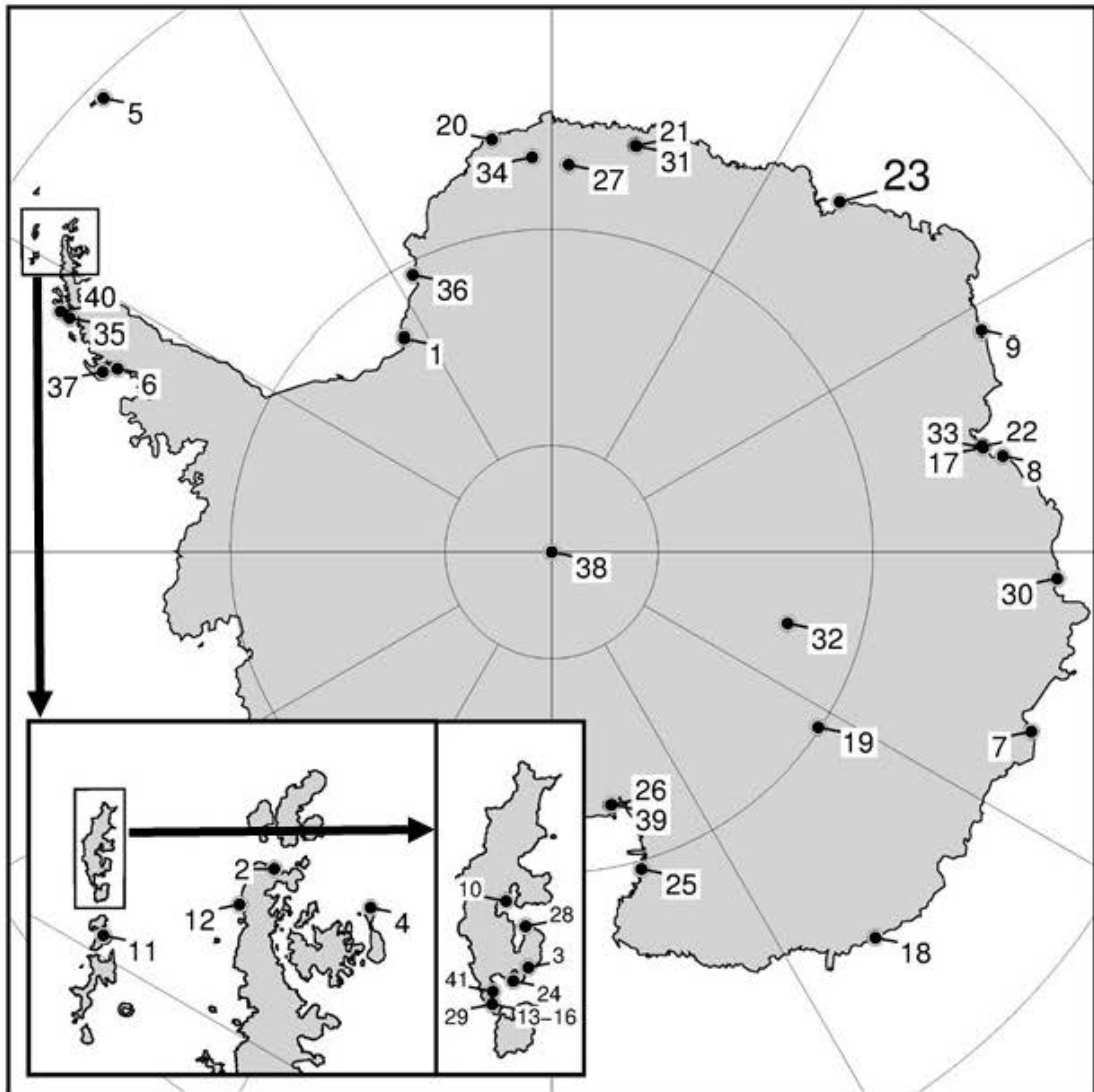
U.S. Department of Commerce, National Oceanic and Atmospheric Administration, National Geophysical Data Center, 2001. 2-minute Gridded Global Relief Data (ETOPO2)

2. 大陸間相関図



U.S. Department of Commerce, National Oceanic and Atmospheric Administration, National Geophysical Data Center, 2001. 2-minute Gridded Global Relief Data (ETOPO2)

3. 各国の越冬基地（2015年）



- | | |
|---|------------------------|
| 1. ベルグラノーII 基地(アルゼンチン) | 23. 昭和基地(日本) |
| 2. エスペランサ基地(アルゼンチン) | 24. 世宗基地(韓国) |
| 3. カルリニ基地(アルゼンチン) | 25. 張 保阜基地(韓国) |
| 4. マランビオ基地(アルゼンチン) | 26. スコット基地(ニュージーランド) |
| 5. オルカダス基地(アルゼンチン) | 27. トロール基地(ノルウェー) |
| 6. サン・マルティン基地(アルゼンチン) | 28. アルツトゥスキイ基地(ポーランド) |
| 7. ケイシー基地(オーストラリア) | 29. ベリングスハウゼン基地(ロシア) |
| 8. デイビス基地(オーストラリア) | 30. ミールヌイ基地(ロシア) |
| 9. モーソン基地(オーストラリア) | 31. ノボラザレフスカヤ基地(ロシア) |
| 10. コマンダンテ・フェラス基地(ブラジル) | 32. ポストーク基地(ロシア) |
| 11. アルツロ・ブラット基地(チリ) | 33. プログレス基地(ロシア) |
| 12. ベルナルド・オヒギンズ・リケルメ基地(チリ) | 34. サナエIV基地(南アフリカ) |
| 13. エドアルド・フレイ・モンタルバ基地(チリ) | 35. ベルナツキー基地(ウクライナ) |
| 14. ルーテルナント ロドルフォ マーシュ M. エアロドローム基地(チリ) | 36. ハリー基地(イギリス) |
| 15. フリオ・エスクデロ基地(チリ) | 37. ロゼラ基地(イギリス) |
| 16. 長城基地(中国) | 38. アムンゼン・スコット基地(アメリカ) |
| 17. 中山基地(中国) | 39. マクマード基地(アメリカ) |
| 18. デュモン・デュルビル基地(フランス) | 40. パーマー基地(アメリカ) |
| 19. コンコルディア基地(フランス、イタリア) | 41. アルティガス基地(ウルグアイ) |
| 20. ノイマイヤIII基地(ドイツ) | |
| 21. マイトリ基地(インド) | |
| 22. パーラティ基地(インド) | |